



MONITORAMENTO DO FORNECIMENTO DE ÁGUA (COMPESA) NA CIDADE DO RECIFE

Os movimentos e organizações não-governamentais que compõem a Articulação Recife de Luta produziram este levantamento com o objetivo de confrontar as reiteradas declarações oficiais da Companhia Pernambucana de Saneamento (COMPESA) de que há regularidade no fornecimento de água nas regiões periféricas.

Nesse sentido, durante o mês de julho, o fornecimento de água foi monitorado diariamente nos seguintes bairros: Córrego do Euclides, Nova Descoberta, Mustardinha, Ibura e Muribeca. Para que houvesse a maior cobertura espacial e confiabilidade dos dados levantados as lideranças dos bairros distribuíram o calendário confeccionado para o estudo (ANEXO I) em residências pré-selecionadas, escolhidas a partir de critérios georreferenciados (pontos e ruas estratégicos para que fosse possível compreender as dinâmicas da distribuição dentro dos bairros). Para complexificar o estudo, os dados fornecidos pelas moradoras e moradores foram cruzados com as informações oficiais para cada bairro (ANEXO II), fornecidas pela COMPESA em seu site oficial (<https://servicos.compesa.com.br/calendario-de-abastecimento-da-compesa/>).

De forma geral é possível afirmar que as informações oficiais da COMPESA são absolutamente inconsistentes. Os dados coletados in-loco apontam muito mais dias sem água nas torneiras do que o Calendário de Abastecimento aponta. Além da ausência de abastecimento, em muitos dias a pressão da água era muito baixa, o que impossibilitava o abastecimento das caixas d'água. A heterogeneidade do

fornecimento em uma mesma área de abastecimento (delimitação oficial da COMPESA) confirma a baixa pressão no fornecimento. Esta é uma realidade especialmente dramática nas áreas de morro da Zona Norte da cidade.





O grande intervalo no fornecimento de água junto à baixa pressão nos raros momentos de fornecimento impedem, até mesmo, o armazenamento adequado da água. O armazenamento inadequado aumenta a exposição dessas populações à arboviroses (dengue, chikungunya, etc.), assim como facilita a disseminação da Covid-19.

Para facilitar a leitura das informações, os dados foram sistematizados em formato de calendários, como é possível ver nas tabelas abaixo. Em todas elas a primeira linha representa os dias do mês de julho; a segunda representa os dados do Calendário Oficial da COMPESA. Abaixo estão representados os pontos em que foram realizados o monitoramento.

As letras representam:

OF	Calendário Oficial
X	Ausência de fornecimento
V	Fornecimento durante todo o dia
O	Fornecimento Parcial
N	Não houve informação

As cores representam:

	Inexistente fornecimento e incompatível com a informação oficial
	Existe fornecimento e é melhor do que o dado oficial
	Fornecimento em um período do dia, o dado oficial aponta para fornecimento durante todo o dia.
	A informação não foi coletada ou coincide com o apontado pelo calendário oficial

CÓRREGO DO EUCLÍDES (Área 5 Rua Alto Nossa Senhora de Fátima/Rua Eucalipto)

	1	2	3	4	5	6	7	8	9	10	11	12	13	14	15	16	17	18	19
OF -	X	X	X	O	V	V	O	O	V	V	O	O	V	V	O	O	V	V	O
A	X	V	V	X	X	V	V	X	X	V	V	X	X	V	V	V	X	X	V
B	X	X	O	X	X	X	O	X	X	X	X	X	X	X	V	O	X	X	X
C	X	O	V	X	V	O	X	X	V	O	X	O	V	O	O	O	X	O	O
D	X	X	X	X	X	V	X	X	N	V	X	X	V	X	N	V	V	V	V

	20	21	22	23	24	25	26	27	28	29	30	31	
OF	O	V	V	O	O	V	V	O	O	V	V	O	OF = Calendário Oficial
A	V	O	X	X	V	X	V	V	V	V	V	V	A = Rua Sergipe
B	X	X	X	V	V	X	X	V	V	V	X	O	B = Rua Piaui
C	O	X	X	V	O	O	O	O	O	O	O	O	C = Rua Córrego do Euclides
D	V	V	X	V	V	V	N	X	N	N	N	N	D = Rua Capixaba

NOVA DESCOBERTA

Dia	1	2	3	4	5	6	7	8	9	10	11	12	13	14	15	16	17	18	19
OF	O	O	V	V	O	O	V	V	O	O	V	V	O	O	V	V	O	O	V
A	N	N	N	N	N	N	N	N	V	V	X	V	V	X	X	X	V	V	X
B	N	N	N	N	N	N	N	N	N	N	N	N	V	V	V	X	V	X	X
C	X	X	X	V	X	X	X	X	V	X	O	O	X	X	X	O	X	X	V

Dia	20	21	22	23	24	25	26	27	28	29	30	31	
OF	V	O	O	V	V	O	O	V	V	O	O	V	OF - Calendário Oficial
A	X	V	V	X	X	N	N	N	N	N	N	N	A - Rua José Carneiro Lins
B	V	X	V	N	N	N	N	N	N	N	N	N	B - Segunda travessa Maripá
C	X	O	O	V	O	X	X	V	O	X	X	O	C - Rua Pedro da Cocada

MUSTARDINHA

Dia	1	2	3	4	5	6	7	8	9	10	11	12	13	14	15	16	17	18	19	
OF	V	V	V	V	V	V	V	V	V	V	V	V	V	V	V	V	V	V	V	V
A	V	V	V	V	V	V	O	O	O	V	V	V	V	X	X	X	V	V	V	V
B	X	X	X	X	X	X	X	X	X	X	X	O	V	V	V	V	V	V	V	V
C	N	N	N	N	N	N	N	N	N	N	N	V	V	V	V	V	V	V	V	V

Dia	20	21	22	23	24	25	26	27	28	29	30	31	
OF	V	V	V	V	V	V	V	V	V	V	V	V	OF - Calendário Oficial
A	V	V	V	V	V	V	O	O	O	O	O	O	A – Rua Ângelo Agostini
B	X	X	O	O	X	V	V	V	V	X	X	X	B – Rua Major Mário Portela
C	V	V	V	V	V	V	V	V	V	V	V	V	C – Rua Dr. João Costa

IBURA

Dia	1	2	3	4	5	6	7	8	9	10	11	12	13	14	15	16	17	18	19	
OF	V	V	V	V	V	V	V	V	V	V	V	V	V	V	V	V	V	V	V	V
A	N	N	N	N	N	N	N	N	N	N	N	V	V	V	X	V	V	V	V	V
B	N	N	N	N	N	N	N	N	N	N	N	V	V	V	V	V	V	V	V	V
C	N	N	N	N	N	N	N	N	N	N	N	V	V	V	V	V	V	V	V	V
D	N	N	N	N	N	N	N	N	N	N	N	X	V	X	V	X	V	X	V	V

Dia	20	21	22	23	24	25	26	27	28	29	30	31	
OF	V	V	V	V	V	V	V	V	V	V	V	V	OF - Calendário Oficial
A	V	V	V	V	X	X	X	V	V	V	X	X	A – Rua Rio do Prata
B	V	V	X	X	X	V	V	V	V	V	X	X	B – Rua Rio das Pedras
C	V	V	X	V	X	V	X	V	X	V	X	X	C – Rua Monsenhor João Olímpio
D	V	X	V	X	V	X	V	X	V	X	V	X	D – Rua Potiguar

MURIBECA/ ÁREA 01 CONJUNTO MURIBECA E ÁREA 2 CONJUNTO BRASIL NOVO

Dia	1	2	3	4	5	6	7	8	9	10	11	12	13	14	15	16	17	18	19
OF	X	O	X	O	X	O	X	O	X	O	X	O	X	O	X	O	X	O	X
A	X	O	X	V	X	V	X	V	O	O	X	O	O	V	X	O	O	V	X
B	X	O	X	V	O	V	X	V	O	O	X	O	O	V	X	O	O	V	X
C	O	X	O	X	O	X	O	X	O	X	O	X	O	X	O	X	O	X	O

Dia	20	21	22	23	24	25	26	27	28	29	30	31	
OF	O	X	O	X	O	X	O	X	O	X	O	X	OF - Calendário Oficial
A	V	O	O	O	O	O	X	X	O	X	O	X	A – Rua do espinheiro
B	V	O	O	O	O	O	X	X	O	O	O	X	B – Rua Armando Tavares
C*	X	O	X	N	N	N	N	N	N	N	N	N	C – Rua Cabo

*Obs: Quadra 1 não teve pressão durante os 20 dias iniciais do mês, impossibilitando o abastecimento das caixas d'água.

MURIBECA/ ÁREA 05 NOVA ALIANÇA

Dia	1	2	3	4	5	6	7	8	9	10	11	12	13	14	15	16	17	18	19
OF	O	X	O	X	O	X	O	X	O	X	O	X	O	X	O	X	O	X	O
A	V	X	V	X	O	X	O	X	V	O	O	X	X	X	V	X	O	X	O

Dia	20	21	22	23	24	25	26	27	28	29	30	31	
OF	X	O	X	O	X	O	X	O	X	O	X	O	Calendário Oficial
A	X	O	X	O	X	O	X	O	X	X	O	X	A – Rua Jardim dos Amores

ANEXO I

 **ARTICULAÇÃO RECIFE DE LUTA
MONITORAMENTO COMUNITÁRIO
DO ABASTECIMENTO DE ÁGUA**

DOMINGO	SEGUNDA	TERÇA	QUARTA	QUINTA	SEXTA	SÁBADO
			01	02	03	04
05	06	07	08	09	10	11
12	13	14	15	16	17	18
19	20	21	22	23	24	25
26	27	28	29	30	31	01

LEGENDA: ✓ - DIA TODO ○ - PARTE DO DIA X - SEM ÁGUA

OBS: EM CASO DE ABASTECIMENTO PARTE DO DIA, ESCREVER M (MANHÃ), T (TARDE), N (NOITE) NO CENTRO DO CÍRCULO

ANEXO II

1ª semana

CALEND ABAST IBURA DE BAIXO/AREA 01 RUA RIO PAJEU RUA RIO DA PRATA RUA QUIMICO ALFEU RABELO

Julho 2020

Do	Se	Te	Qa	Qi	Sx	Sa
			1	2	3	4
			5	6	7	8
5	6	7	8	9	10	11
12	13	14	15	16	17	18
19	20	21	22	23	24	25
26	27	28	29	30	31	

Abastecimento
 Sistema em Manutenção
 Sem Abastecimento

CALEND ABAST CONJUNTO MURIBECA/AREA 05 NOVA ALIANCA

Julho 2020

Do	Se	Te	Qa	Qi	Sx	Sa
			1	2	3	4
5	6	7	8	9	10	11
12	13	14	15	16	17	18
19	20	21	22	23	24	25
26	27	28	29	30	31	

Abastecimento
 Sistema em Manutenção
 Sem Abastecimento
[Registrar não Abastecimento](#)

CALEND ABAST CONJUNTO MURIBECA/AREA 01 CONJUNTO MURIBECA

Julho 2020

Do	Se	Te	Qa	Qi	Sx	Sa
			1	2	3	4
5	6	7	8	9	10	11
12	13	14	15	16	17	18
19	20	21	22	23	24	25
26	27	28	29	30	31	

Abastecimento
 Sistema em Manutenção
 Sem Abastecimento

CALEND ABAST CONJUNTO MURIBECA/AREA 02 CONJUNTO BRASIL NOVO

Julho 2020

Do	Se	Te	Qa	Qi	Sx	Sa
			1	2	3	4
5	6	7	8	9	10	11
12	13	14	15	16	17	18
19	20	21	22	23	24	25
26	27	28	29	30	31	

Abastecimento
 Sistema em Manutenção
 Sem Abastecimento

CALEND ABAST RECIFE DISTRITO 27/AREA 01 DISTRITO 27

Julho 2020

Do	Se	Te	Qa	Qi	Sx	Sa
			1	2	3	4
5	6	7	8	9	10	11
12	13	14	15	16	17	18
19	20	21	22	23	24	25
26	27	28	29	30	31	

Abastecimento
 Sistema em Manutenção
 Sem Abastecimento
[Registrar não Abastecimento](#)

CALEND ABAST CAIXA DAGUA MUNDO NOVO/AREA 05 RUA ALTO NOSSA SENHORA DE FATIMA RUA ALTO DO EUCALIPTO

Julho 2020

Do	Se	Te	Qa	Qi	Sx	Sa
			1	2	3	4
5	6	7	8	9	10	11
12	13	14	15	16	17	18
19	20	21	22	23	24	25
26	27	28	29	30	31	

Abastecimento
 Sistema em Manutenção

CALEND ABAST CAIXA DAGUA MUNDO NOVO/AREA 06 RUA ALTO TREZE DE MAIO RUA LAJEDO

Julho 2020

Do	Se	Te	Qa	Qi	Sx	Sa
			1	2	3	4
5	6	7	8	9	10	11
12	13	14	15	16	17	18
19	20	21	22	23	24	25
26	27	28	29	30	31	

Abastecimento
 Sistema em Manutenção
 Sem Abastecimento

CALEND ABAST CAIXA DAGUA MUNDO NOVO/AREA 04 RUA VASCO DA GAMA E RUA FEDERIGO OZAM

Julho 2020

Do	Se	Te	Qa	Qi	Sx	Sa
			1	2	3	4
5	6	7	8	9	10	11
12	13	14	15	16	17	18
19	20	21	22	23	24	25
26	27	28	29	30	31	

Abastecimento
 Sistema em Manutenção
 Sem Abastecimento

CALEND ABAST CAIXA DAGUA MUNDO NOVO/AREA 07 RUA DOURADINHA E AVENIDA OTACILIO DE MEDEIROS

Julho 2020

Do	Se	Te	Qa	Qi	Sx	Sa
			1	2	3	4
5	6	7	8	9	10	11
12	13	14	15	16	17	18
19	20	21	22	23	24	25
26	27	28	29	30	31	

Abastecimento
 Sistema em Manutenção
 Sem Abastecimento

CALEND ABAST ALTO JOSE BONIFACIO/AREA 01 RUA ALTO DO BRASIL PARTE BAIXA

Julho 2020

Do	Se	Te	Qa	Qi	Sx	Sa
			1	2	3	4
5	6	7	8	9	10	11
12	13	14	15	16	17	18
19	20	21	22	23	24	25
26	27	28	29	30	31	

Abastecimento
 Sistema em Manutenção
 Sem Abastecimento

CALEND ABAST VILA CONCEICAO PASSARINHO/AREA 01 VILA CONCEICAO PARTE BAIXA

Julho 2020

Do	Se	Te	Qa	Qi	Sx	Sa
			1	2	3	4
5	6	7	8	9	10	11
12	13	14	15	16	17	18
19	20	21	22	23	24	25
26	27	28	29	30	31	

Abastecimento
 Sistema em Manutenção
 Sem Abastecimento